




6. Route: Thyrstein (Osterholz) - Goldbach - Regenstein - Börnecke - Westerhausen

Markierung:	 
Länge:	14 km
Ausgangspunkt:	Parkplatz Osterholz an der B 81
Höhenunterschied:	ca. 50 m
Schwierigkeitsgrad:	leicht
Route:	Parkplatz Osterholz an der der B 81 - Goldbach - Regenstein - Bahnhof Börnecke - Westerhausen
 Info-Tafeln:	Thyrstein (Osterholz), Regenstein, Quellteich, Börnecke, Westerhausen
Sehenswertes:	Thyrstein im Osterholz Bergruine Regenstein und Regensteinmühle Heimatstube und Prinzenstein in Börnecke, Königstein Heimatstube Westerhausen
An- und Abreise:	Fahrt mit PKW bis Parkplatz, Rückfahrt mit Bus ab Westerhausen bis Blankenburg, ab hier mit dem Bus in Richtung Helbetal bis Haltestelle Osterholz