

Stadt Ballenstedt

mit seinen Ortsteilen:

- Asmusstedt
- Badeborn
- Opperode
- Radisleben
- Rieder

Legende

Touristischer Radweg

Prioritäre Maßnahmen der Kommunen

Vorhandene Radwege

Sonstige Wege, die mit dem Fahrrad befahrbar sind

AHR -	Aller-Harz-Radweg
BOR -	Boderadweg
D 3 -	Europaroute 3
HOR -	Holtemmeradweg
HRW -	Harzrundweg
HVR -	Harzvorlandradweg
ICT -	Iron Curtain Trail **(in Planung)**
IRW -	Ilseradweg
MOBI -	Mobi-Harz-Route
NKR -	Nordharzer Kulturradweg **(in Planung)**
RDE -	Radweg Deutsche Einheit
R 1 -	Europaradweg R 1
TGR -	Telegraphenradweg

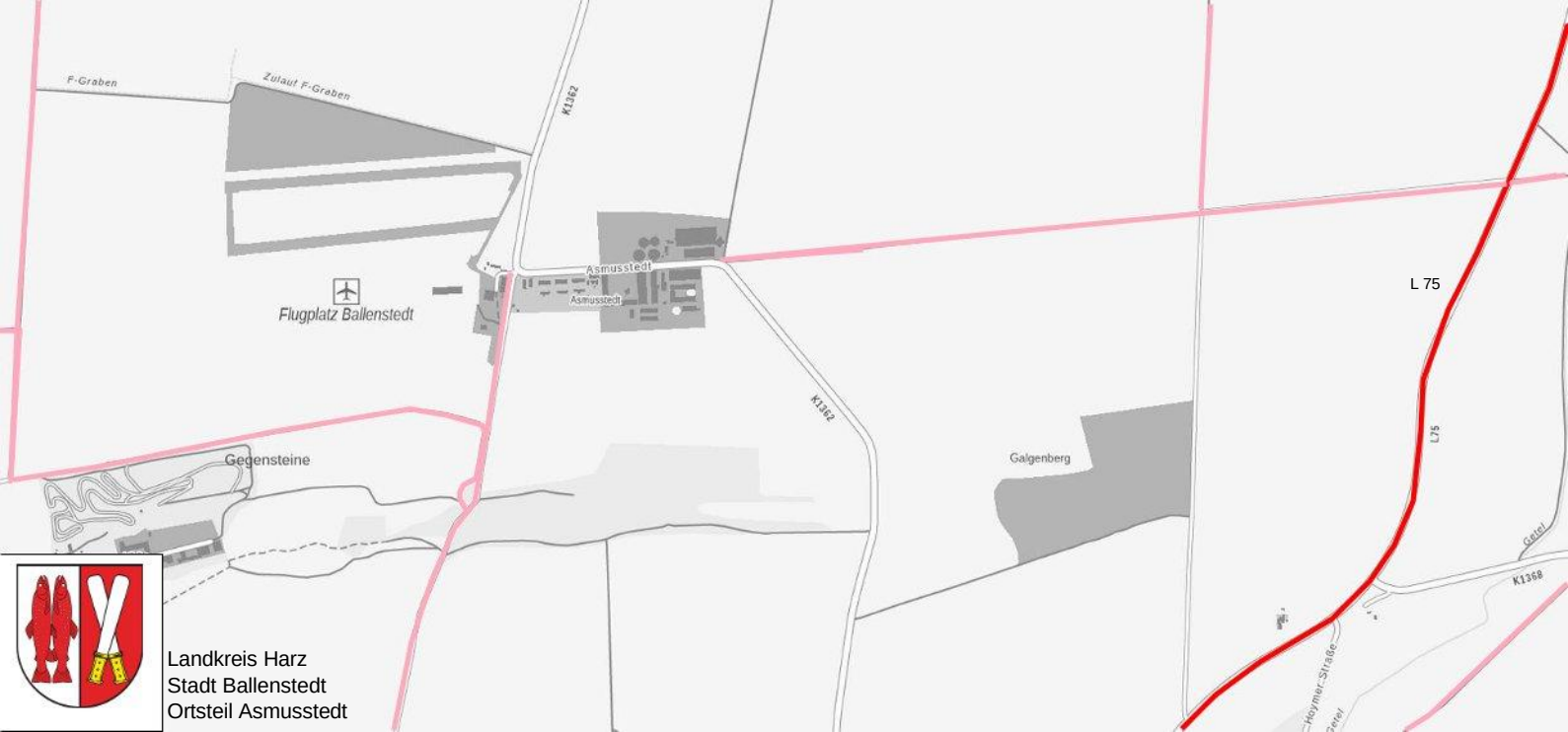

Landkreis Harz
Stadt Ballenstedt
Ortsteil Asmusstedt


Badeborn
Ruhmberg
Anbindung nach Ballenstedt
L 75
Landkreis Harz
Stadt Ballenstedt
Ortsteil Badeborn

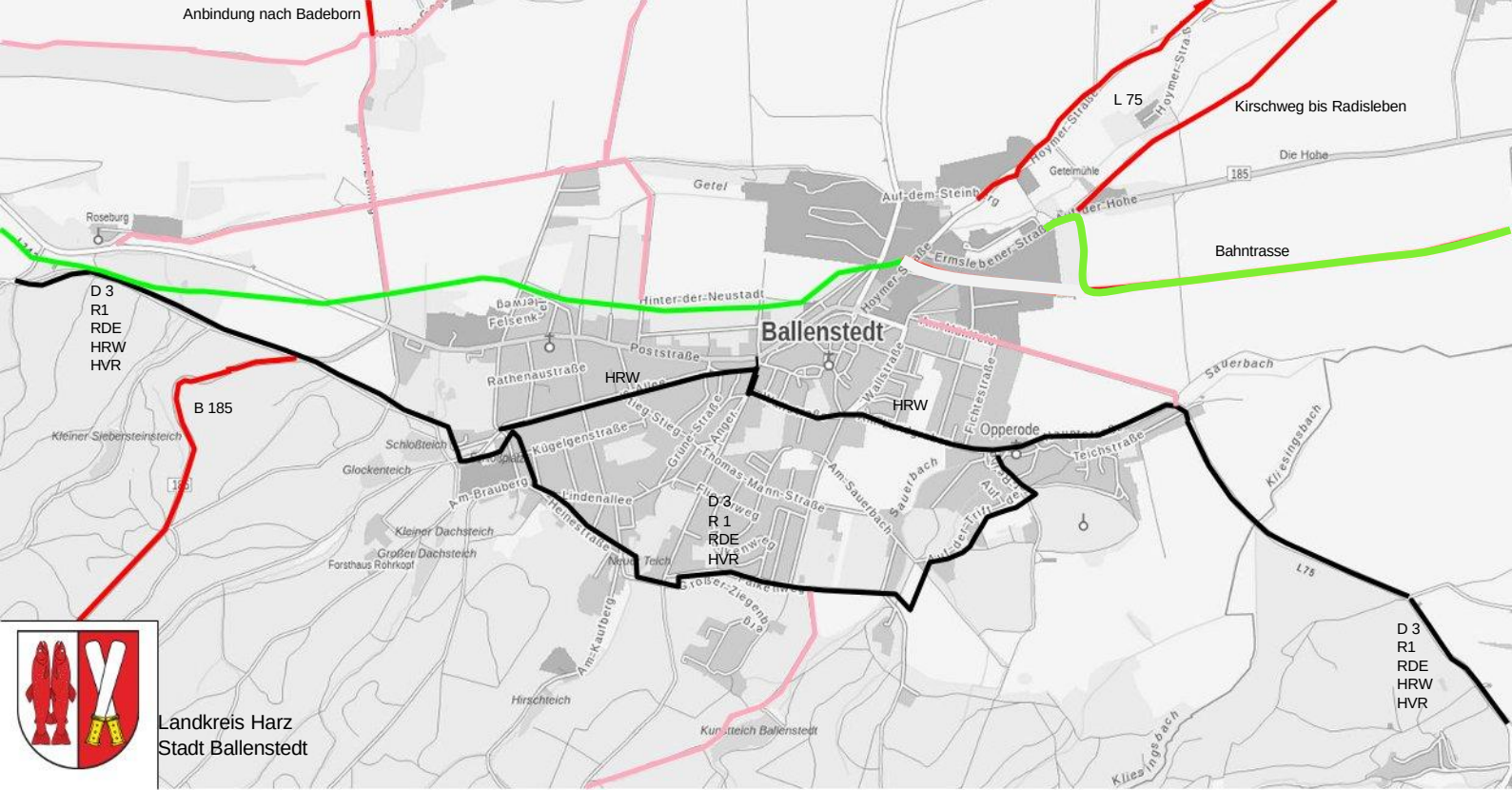
Anbindung nach Badeborn
L 75
Kirschweg bis Radisleben
Die Hohe
185
Getelmühle
Getel
Auf-dem-Steinberg
Auf-der-Hohe
Ermslebener-Straße
Hoymer-Straße
Bahntrasse
Roseburg
D 3
R1
RDE
HRW
HVR
Hinter-der-Neustadt
Felsenkeller
Poststraße
Ballenstedt
Rathenaustraße
HRW
HRW
Wallstraße
Fichtestraße
Sauerbach
Opperode
Teichstraße
Kliesingsbach
B 185
Kleiner Siebersteinsteich
Schloßteich
Glockenteich
Kügelgenstraße
Grüne-Straße
Anger
Thomas-Mann-Straße
Am-Sauerbach
Sauerbach
Am-Brauberg
Lindenallee
Heinestraße
Kleiner Dachsteich
Großer Dachsteich
Forsthaus Rohrkopf
Neuer Teich
D 3
R 1
RDE
HVR
Großer-Ziegenberg
Am-Kaufberg
Hirschteich
Kunstteich Ballenstedt
L75
D 3
R1
RDE
HRW
HVR
Kliesingsbach
Landkreis Harz
Stadt Ballenstedt

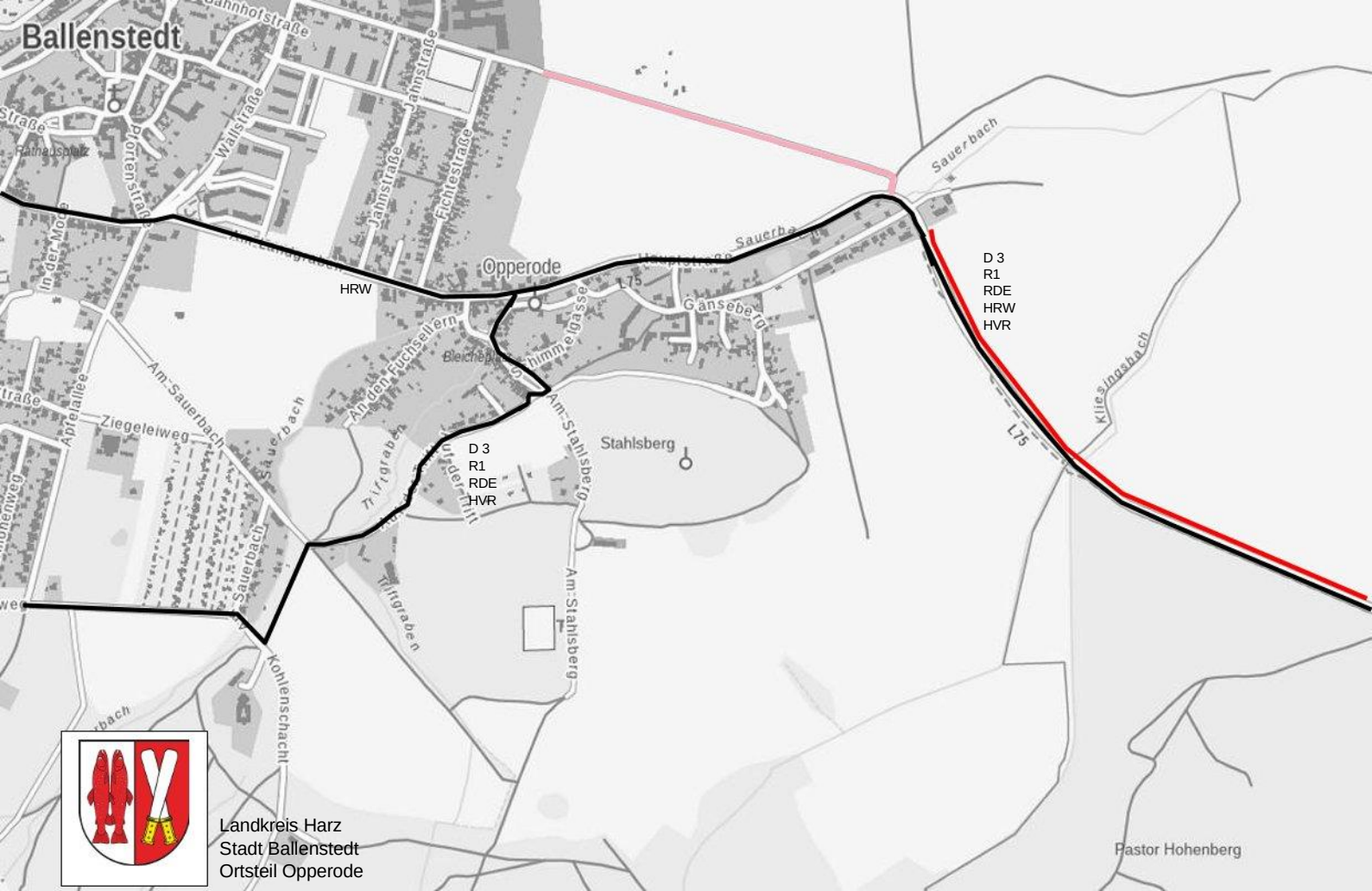

Landkreis Harz
Stadt Ballenstedt
Ortsteil Opperode

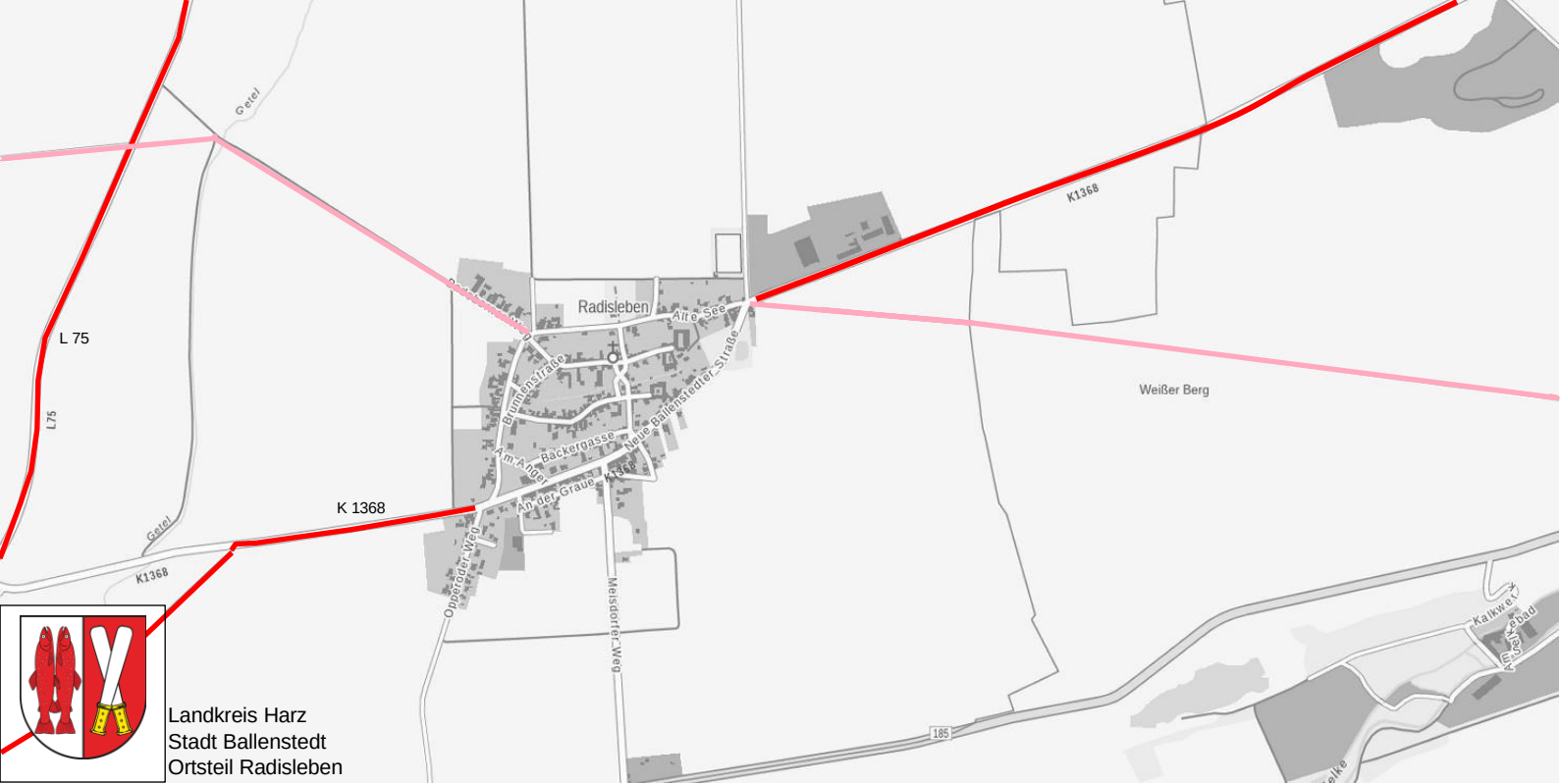

Landkreis Harz
Stadt Ballenstedt
Ortsteil Radisleben

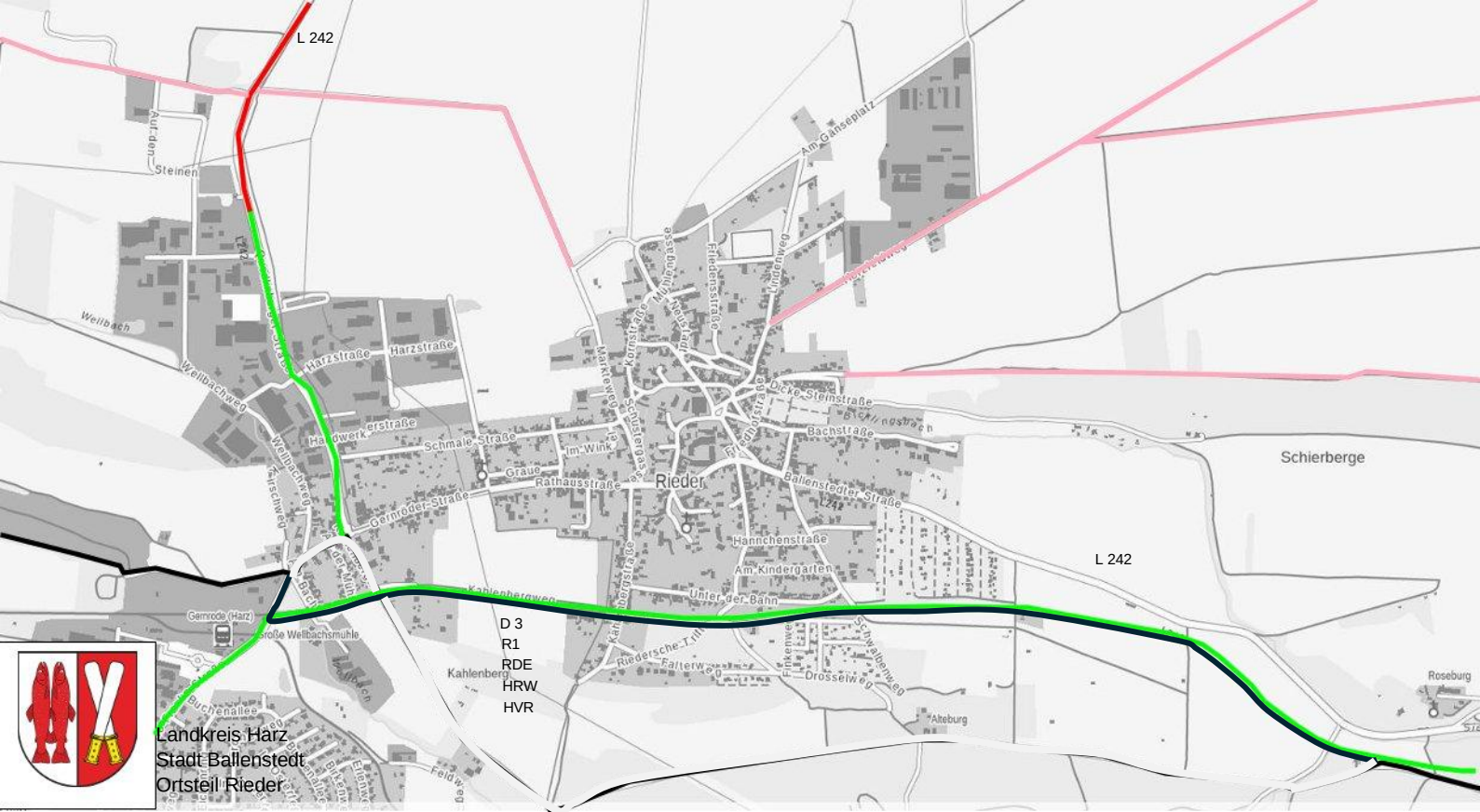
L 242
Aut den Steinen
Wellbach
Wellbachweg
Harzstraße
Harzstraße
Handwerkerstraße
Schmale Straße
Im Wink
Graue
Rathausstraße
Gernroder Straße
Kirschweg
Kahlenbergweg
Gernrode (Harz)
Große Wellbachsmühle
Kahlenberg
Buchenallee
Feldweg
Markteweg
Kornstraße
Schustergasse
Mühlengasse
Neustadt
Friedensstraße
Lindenweg
Am Gänseplatz
Dicke Steinstraße
Bachstraße
Friedhofstraße
Ballenstedter Straße
Rieder
Hannchenstraße
Am Kindergarten
Unter der Bahn
Riedersche Trift
Falterweg
Finkenweg
Drosselweg
Schwalbenweg
Alteburg
Schierberge
Roseburg
D 3
R1
RDE
HRW
HVR
Landkreis Harz
Stadt Ballenstedt
Ortsteil Rieder

Prioritätenliste Ballenstedt

Nummer	Streckenabschnitt	Zuständigkeit	Hinweis
1	L 75 Ballenstedt - Meisdorf	LSBB	Schutzstreifen prüfen
2	L 75 Ballenstedt - Hoym	LSBB	Umsetzung eines Schutzstreifens
3	B 185 Ballenstedt - Ermsleben	LSBB	Bahntrasse Ballenstedt- Meisdorf-Ermsleben soll ertüchtigt werden
4	B 185 Ballenstedt - Mägdesprung	LSBB	ggf. Alternativroute über Leimuferstraße (Ballenstedt) zur Selkemühle – Mägdesprung - Harzgerode

Nummer	Streckenabschnitt	Zuständigkeit	Hinweis
1	Verbindung zum OT Badeborn – Ertüchtigung Harzvorlandradweg	Stadt Ballenstedt	
2	Verbindung zum OT Radisleben – Ertüchtigung Kirschweg + K 1368 (300 m) bis Radisleben	Stadt Ballenstedt und Landkreis Harz	Förderantrag bewilligt, derzeitig Planung
3	K 1368 Radisleben – Reinstedt (außerorts)	Landkreis Harz	Bewilligung und Ertüchtigung als Fahrradstraße