Oberharz am Brocken

mit seinen Ortsteilen:

- Benneckenrode (Harz)
- Elbingerode
- Elend
- Hasselfelde
- Königshütte
- Neuwerk
- Rübeland
- Sorge
- Stiege
- Susenburg
- Tanne
- Trautenstein

Legende

Touristischer Radweg

Prioritäre Maßnahmen der Kommunen

Vorhandene Radwege

Sonstige Wege, die mit dem Fahrrad befahrbar sind

AHR -	Aller-Harz-Radweg
BOR -	Boderadweg
D 3 -	Europaroute 3
HOR -	Holtemmeradweg
HRW -	Harzrundweg
HVR -	Harzvorlandradweg
ICT -	Iron Curtain Trail **(in Planung)**
IRW -	Ilseradweg
MOBI -	Mobi-Harz-Route
NKR -	Nordharzer Kulturradweg **(in Planung)**
RDE -	Radweg Deutsche Einheit
R 1 -	Europaradweg R 1
TGR -	Telegraphenradweg

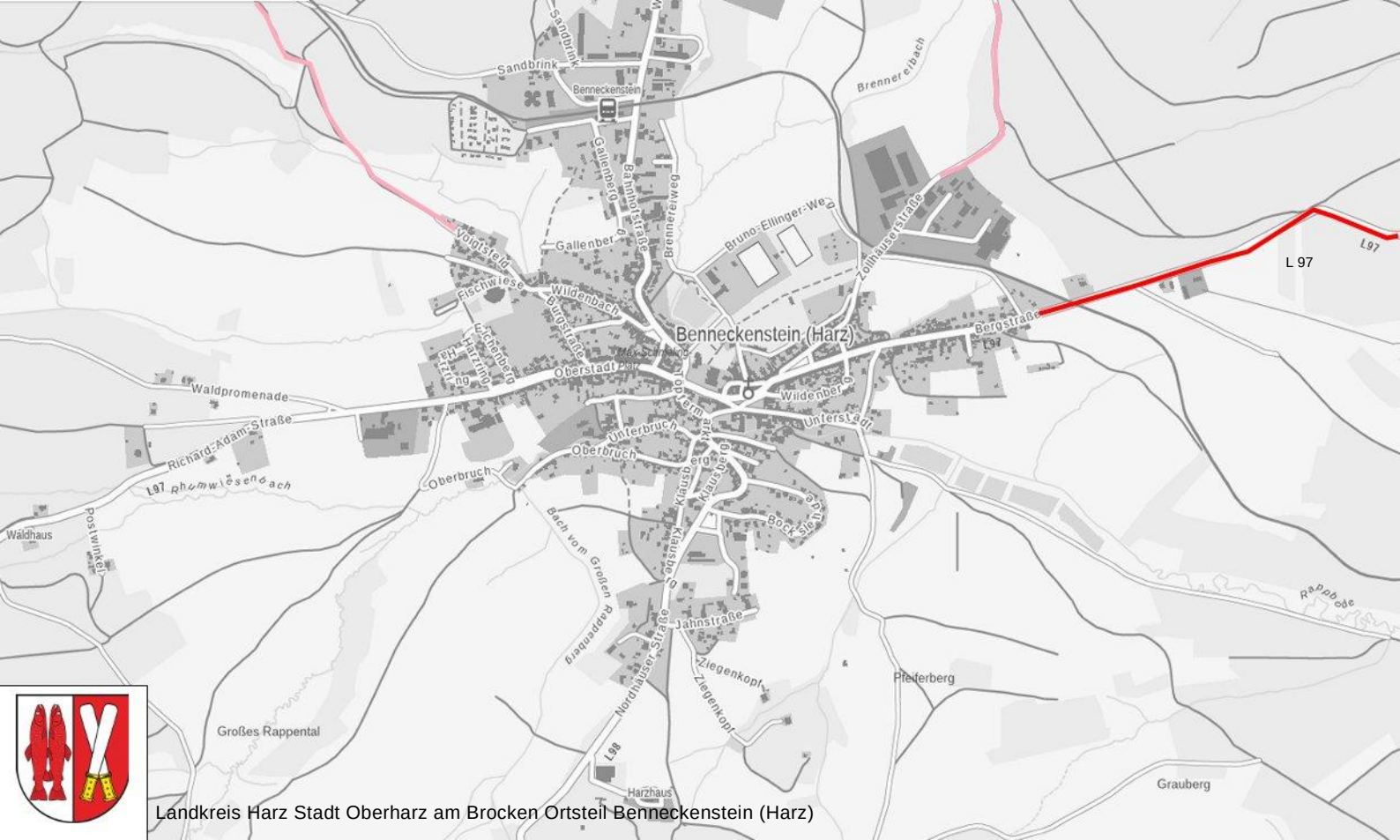

Landkreis Harz Stadt Oberharz am Brocken Ortsteil Benneckenstein (Harz)

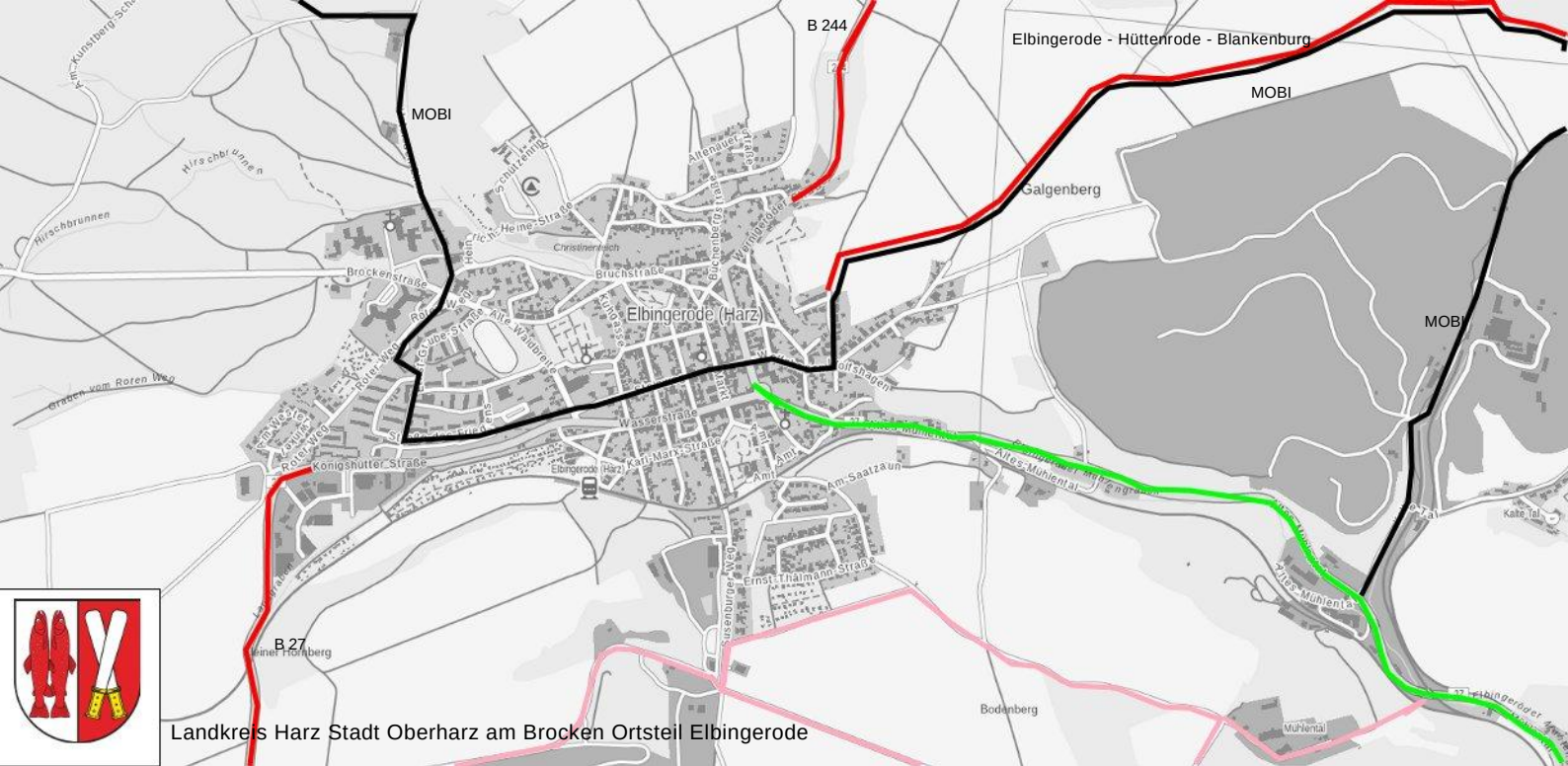
B 244
Elbingerode - Hüttenrode - Blankenburg
MOBI
MOBI
MOBI
Galgenberg
Elbingerode (Harz)
Brockenstraße
Bruchstraße
Wasserstraße
Karl-Marx-Straße
Königshütter Straße
Am Saatzaun
Ernst-Thälmann-Straße
Altes Mühlental
Bodenberg
Mühlental
Kalte Tal
B 27
Hirschbrunnen
Graben vom Roten Weg
Christinenteich
Heine-Straße
Altenauer Straße
Buchenbergstraße
Wernigeröder
Alte Waldbreite
Roter Weg
Am Weg
Kunstberg-Schule
Landkreis Harz Stadt Oberharz am Brocken Ortsteil Elbingerode

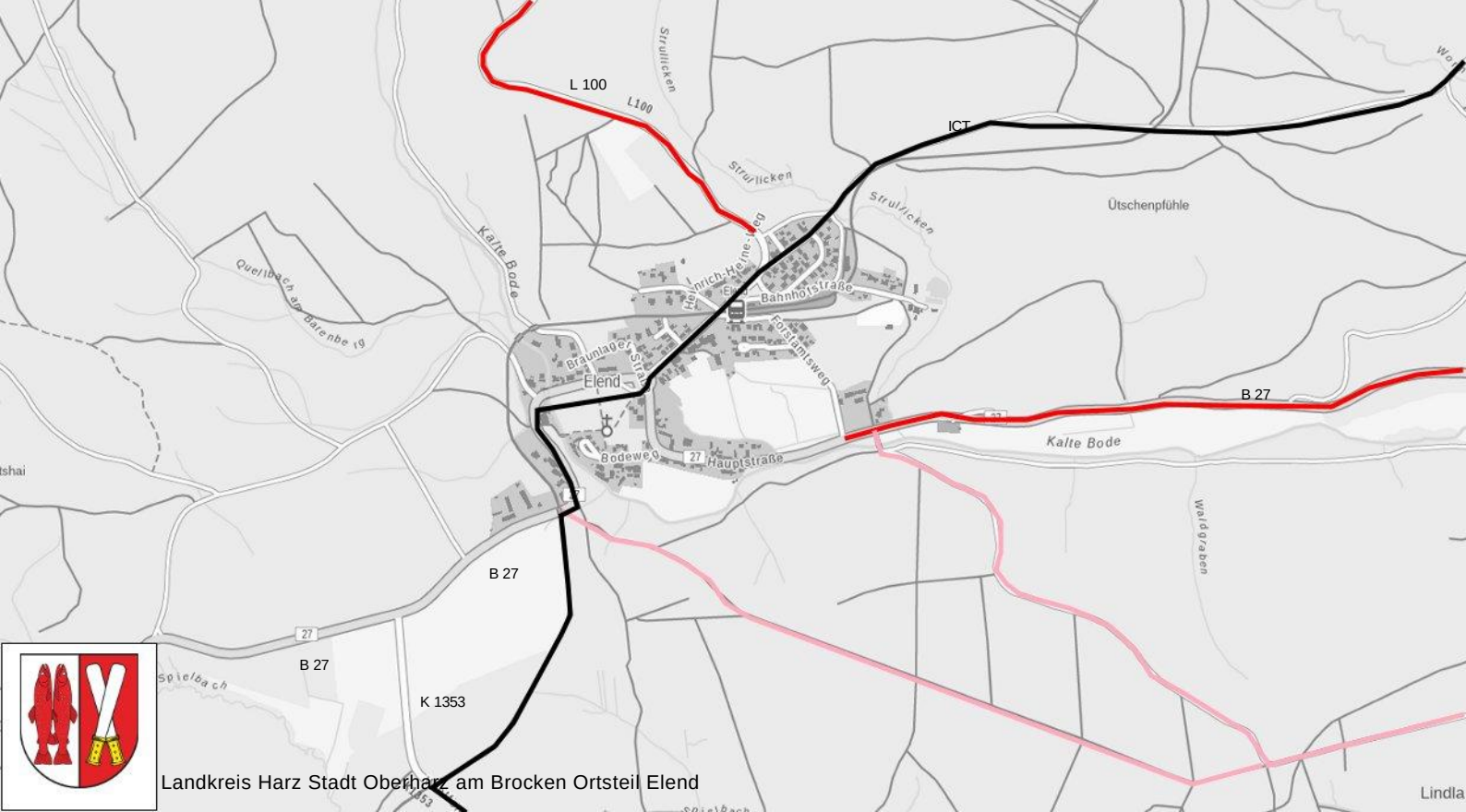
L 100
L100
ICT
Struflicken
Struflicken
Struflicken
Ütschenpfühle
Kalte Bode
Quellbach aus Barenbe rg
Heinrich-Heine-Weg
Bahnhofstraße
Forstamtsweg
Braunlager Straße
Elend
Bodeweg
27
Hauptstraße
B 27
Kalte Bode
Waldgraben
B 27
B 27
K 1353
Spielbach
Landkreis Harz Stadt Oberharz am Brocken Ortsteil Elend
Lindla

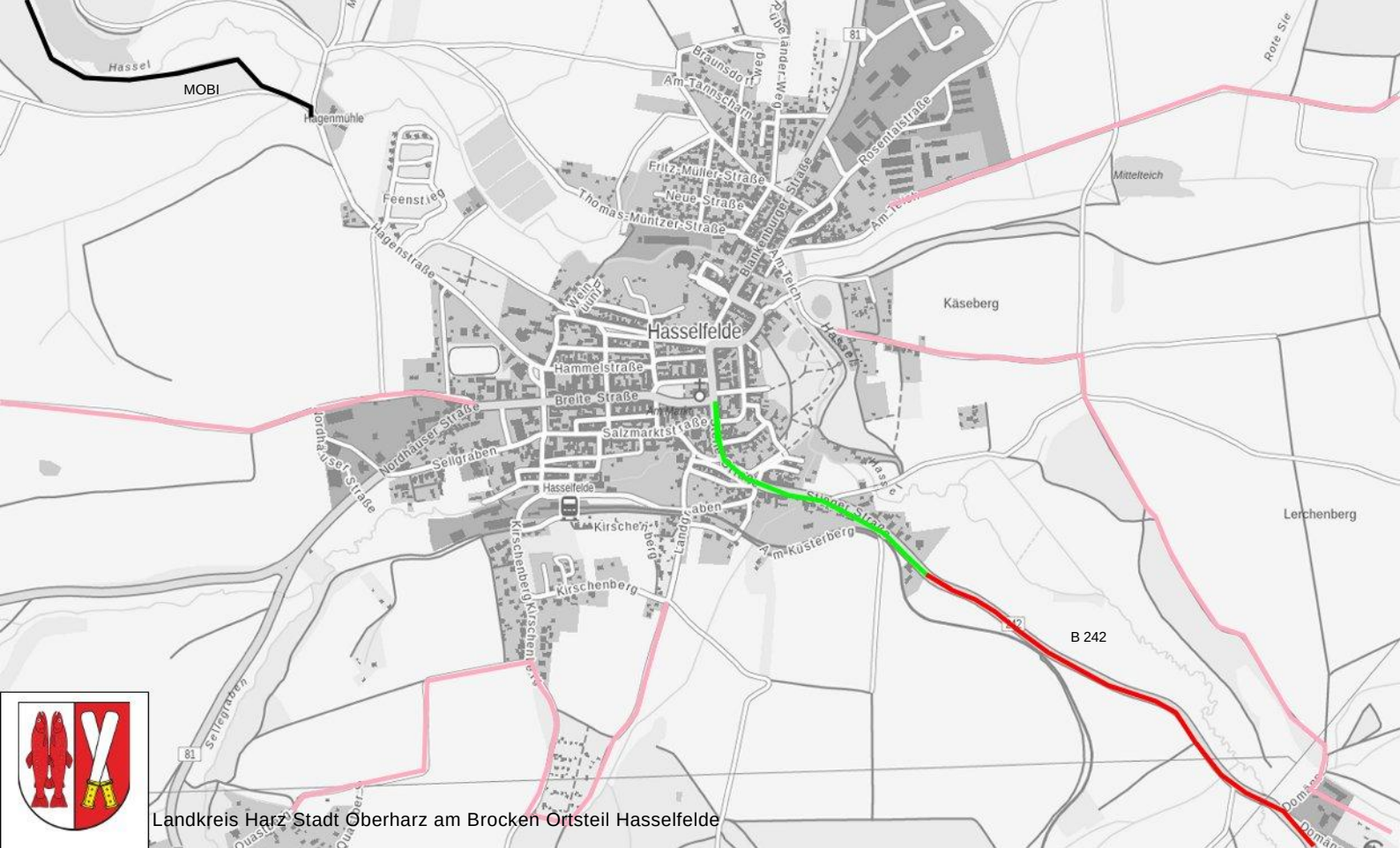
MOBI
Hassel
Hagenmühle
Feenstieg
Hagenstraße
Braunsdorf
Am Tannscharn
Rübeländer Weg
Rosentalstraße
Fritz-Müller-Straße
Neue Straße
Thomas-Müntzer-Straße
Blankenburger Straße
Am Teich
Mittelteich
Rote Sie
Käseberg
Hasselfelde
Hammelstraße
Breite Straße
Salzmarktstraße
Nordhäuser Straße
Sellgraben
Kirschenberg
Landgraben
Am Küsterberg
Lerchenberg
B 242
Sellegraben
81
Landkreis Harz Stadt Oberharz am Brocken Ortsteil Hasselfelde

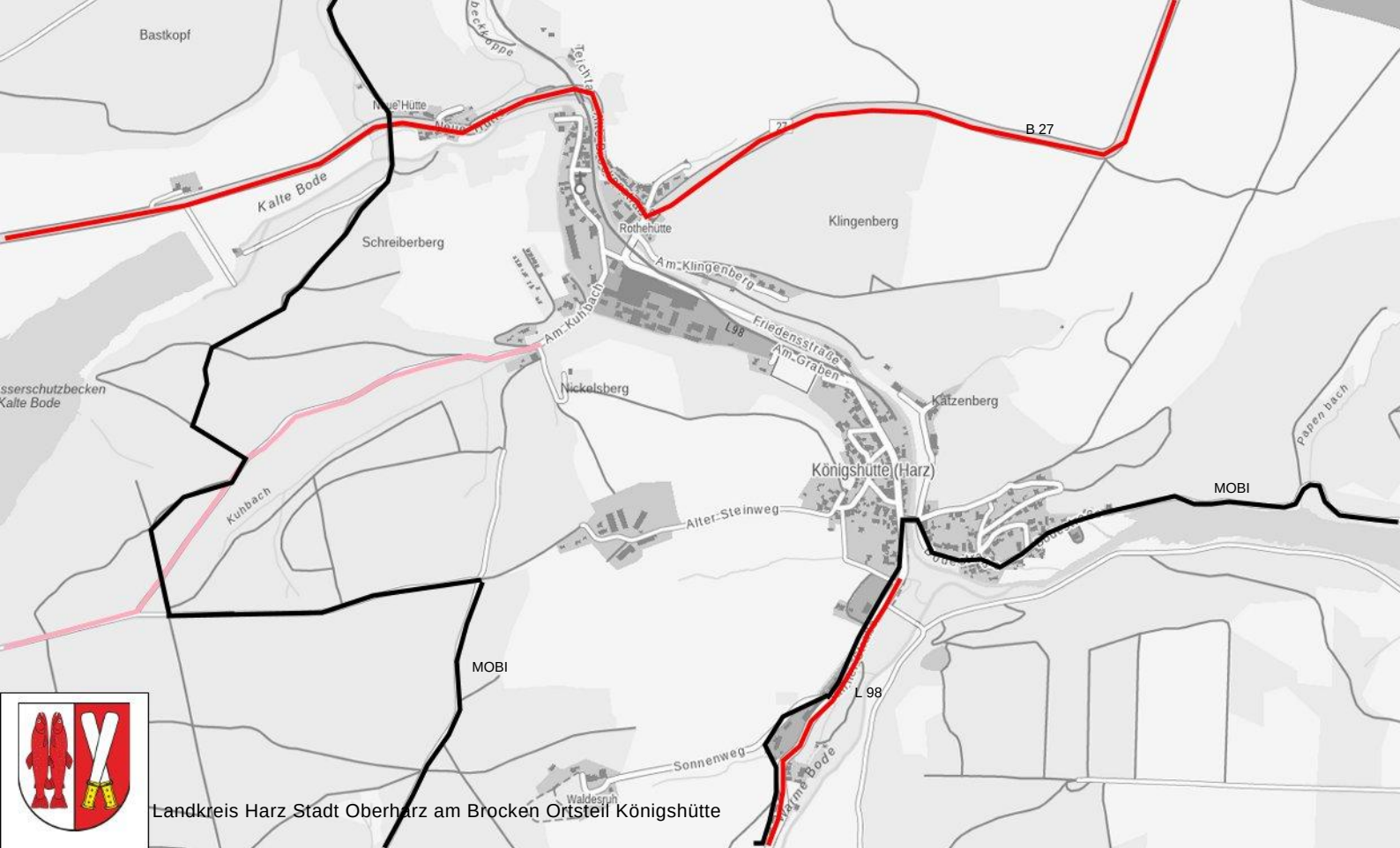

Landkreis Harz Stadt Oberharz am Brocken Ortsteil Königshütte



Landkreis Harz Stadt Oberharz am Brocken Ortsteil Neuwerk

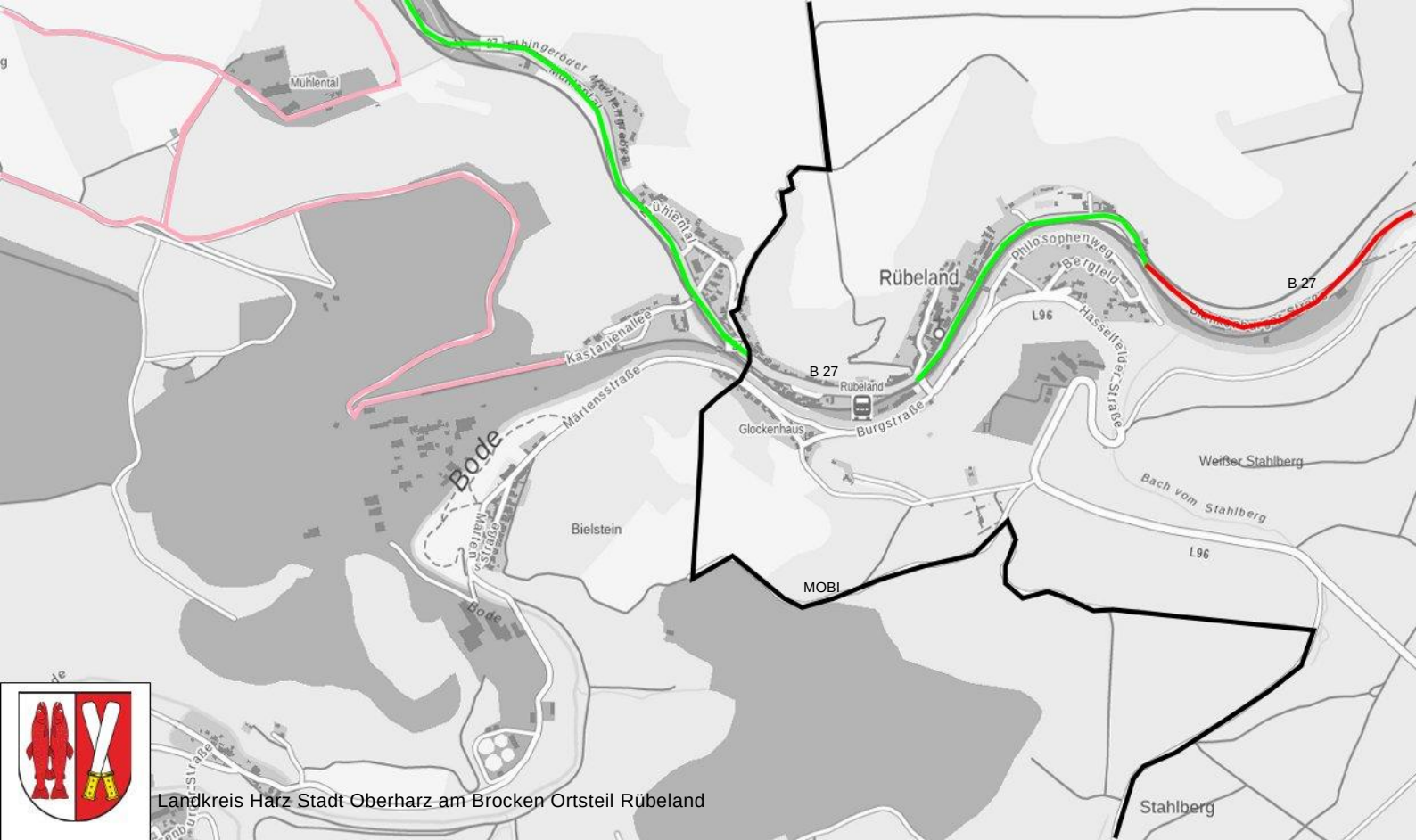

Landkreis Harz Stadt Oberharz am Brocken Ortsteil Rübeland

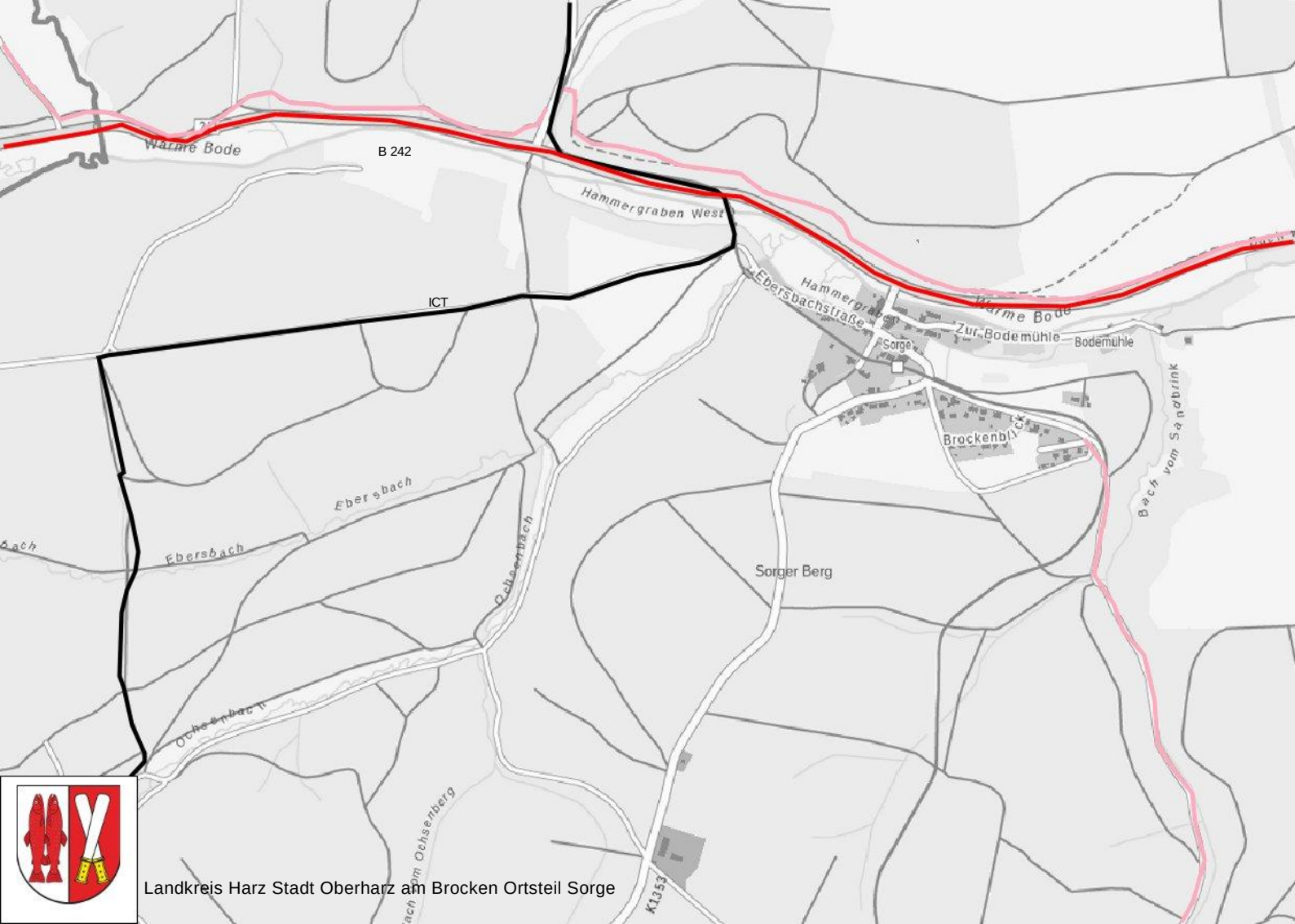

Landkreis Harz Stadt Oberharz am Brocken Ortsteil Sorge



Landkreis Harz Stadt Oberharz am Brocken Ortsteil Stiege



Landkreis Harz Stadt Oberharz am Brocken Ortsteil Susenburg



Landkreis Harz Stadt Oberharz am Brocken Ortsteil Tanne



Landkreis Harz Stadt Oberharz am Brocken Ortsteil Trautenstein

Prioritätenliste Oberharz am Brocken

Nummer	Streckenabschnitt	Zuständigkeit	Hinweis
1	B 27 Rübeland - Hüttenrode	LSBB	
2	B 242 Hasselfelde - Stiege	LSBB	
3	B 27 Elbingerode - Königshütte	LSBB	
4	L 99 Elend - Schierke	LSBB	
5	L 98 Tanne - Benneckenstein	LSBB	
6	B 27 Elend - Königshütte	LSBB	
7	L 97 Benneckenstein – Trautenstein	LSBB	
8	L 98 Königshütte - Tanne	LSBB	
9	B 242 Tanne - Sorge	LSBB	
10	B 242 Sorge - Landesgrenze	LSBB	