


Anlage 1: Routenlogos der überregionalen Radfernwege in Sachsen-Anhalt



Aller-Elbe


Aller-Elbe-Radweg (AER)



Europaradweg R1 (R1)



Radweg Saale-Harz (RSH)



Aller-Harz

Aller-Harz-Radweg (AHR)




Gartenreichtour Fürst Franz (GFF)

S A A L E



Saaleradweg (SRW)



Aller-Radweg

Aller-Radweg (ARW)



Harzrundweg (HRW)

Salzstraße



Salzstraße (SZS)



Altmarkrundkurs (ARK)



Havel-Radweg (HVL)

UNSTRUT



Unstrut-Radweg (URW)



Elbe-Havel-Radweg (EHR)



Himmelscheibenradweg (HSW)



Der R1 ist auch D-Netz 3
Der ERW ist auch D-Netz 10
Der SRW ist auch D-Netz 11



E L B E R A D W E G

Elberadweg (ERW)



Mulde
Mulderadweg (MRW)

Der R1 ist auch:



Radweg Deutsche Einheit

E L S T E R



Elster-Radweg (ELS)



Radweg Berlin-Leipzig (RBL)

Anlage 2: Zielpiktogramme

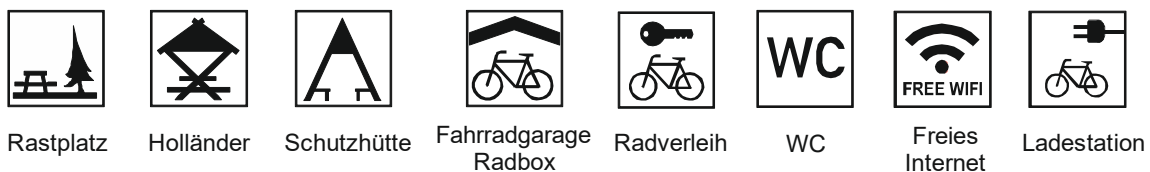
Prioritäre Piktogramme



Piktogramme für Angebote und Sehenswürdigkeiten



Piktogramme für wegebegleitende Infrastruktur



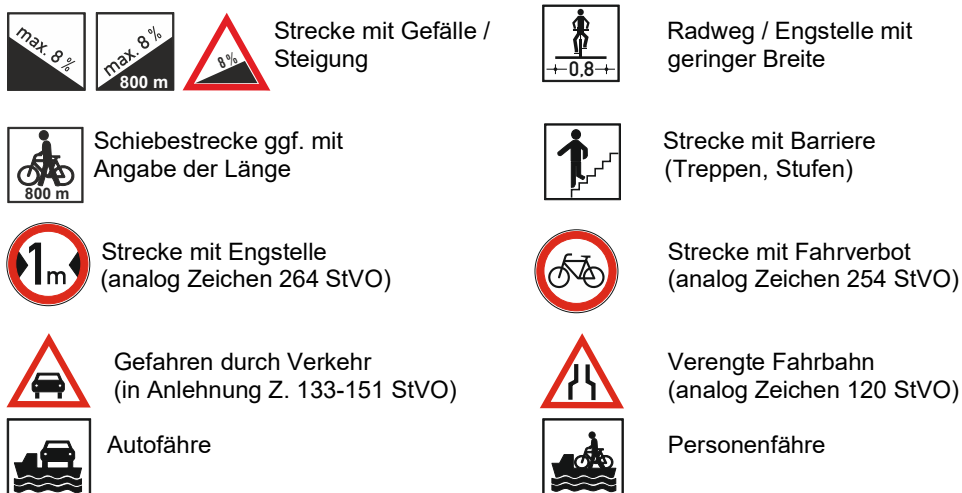
Logos der touristischen Markensäulen



Sonstige Piktogramme



Anlage 3: Streckenpiktogramme



Anlage 4: Fernziele der Hauptrouten der überregionalen Radfernwege

Aller-Elbe-Radweg	Abstand in km	Vernetzung
Oebisfelde		ARW
Flechtingen	14	
Haldensleben	29	
Wolmirstedt	25	
Wasserstraßenkreuz	10	ERW

Aller-Harz Radweg	Abstand in km	Vernetzung
Eggenstedt		ARW
Oschersleben	10	
Gröningen	23	
Huy / Huysburg	17	
Halberstadt	18	
Quedlinburg	34	
Bad Suderode	6	R1, HRW

Aller-Radweg	Abstand in km	Vernetzung
Wolfsburg		(Niedersachsen)
Oebisfelde		AER
Flecken-Weferlingen	19	
Morsleben	15,5	
Eggenstedt	25,5	AHR

Altmarkrundkurs	Abstand in km	Vernetzung
Osterburg		
Hohenberg-Krusemark	25,9	ERW
Werben	22,1	ERW
Havelberg	9,3	ERW,HVL
Kamern	13,7	
Klietz	14	
Wust	17	
Genthin	26	EHR
Parey	28	ERW
Jerichow	16	
Tangermünde	11	ERW
Arneburg	13	ERW
Stendal	17	
Tangerhütte	27	
Uchtspringe	29	
Gardelegen	17	
Klötze	34	
Kunrau	31	
Flecken Diesdorf	26	
Salzwedel	28	
Arendsee	25	
Aulosen	25	ERW
Wahrenberg	11	ERW
Seehausen	22	
Osterburg	16	

Elbe-Havel Radweg	Abstand in km	Vernetzung
Wasserstraßenkreuz		ERW
Burg	10	
Parey	22	ERW, ARK
Genthin	15	ARK
Brandenburg		(Brandenburg)

Elberadweg	Abstand in km	Vernetzung
Torgau		(Sachsen)
Pretzsch		
Elster	19	
Wittenberg	15	R1, RBL
Coswig (Anhalt)	15	
Dessau	21	MTR, GFF
Aken (Fähre)	22	
Barby (Fähre)	21	SRW
Schönebeck	30	
Magdeburg	18	
Wasserstraßenkreuz	18	AER, EHR
Rogätz (Fähre)	16	
Tangermünde	40	
Arneburg	15	ARK
Werben	29	ARK
Havelberg	8	HVL, ARK
Wittenberge	31	(Brandenburg)

Elster-Radweg	Abstand in km	Vernetzung
Gera		(Thüringen)
Zeitz	30	
Pegau	22	
Leipzig	23	
Schkeuditz	26	
Halle (Saale)	24	SRW

Europaradweg R1	Abstand in km	Vernetzung
Bad Harzburg		(Niedersachsen)
Wernigerode	20	
Blankenburg	15,6	
Quedlinburg	nach Trassenausbau	AHR
Ballenstedt	28	
Falkenstein/Harz	13	HRW
Harzer SeeLand	20	
Staßfurt	20	
Bernburg	22	SRW
Köthen	28	
Dessau	28	MRW, GFF, ERW
Oranienbaum	22	GFF
Gräfenhainichen	11	
Wittenberg	26	ERW, RBL
Rabenstein /Fläming	24	(Brandenburg)

Gartenreichtour	Abstand in km	Vernetzung
Wörlitz		ERW
Oranienbaum	7,5	R1
Mildensee	12	
Törten/Haideburg	7,5	MRW
Kochstedt	6	
Mosigkau	4,3	R1
Dessau	4	R1

Harzrundweg	Abstand in km	Vernetzung
Bad Harzburg		(Niedersachsen)
Wernigerode	23,3	
Blankenburg	14	
Ballenstedt	29	
Falkenstein/Ermsleben	11	R1
Stangerode	19	
Wippra	13	RSH
Wettelrode	20	
Uftrungen	24	SZS

Havel-Radweg	Abstand in km	Vernetzung
Rathenow		(Brandenburg)
Schollene	23	
Havelberg	26,5	ERW
Wittenberge	31	(Brandenburg)

Himmelscheibenradweg	Abstand in km	Vernetzung
Nebra		SZS, URW
Querfurt	20	
Süßer See	25	RSH
Halle (Saale)	27	SRW, HSW

Mulderadweg	Abstand in km	Vernetzung
Dessau		ERW, R1, GFF
Jeßnitz (Anhalt)	25	
Bitterfeld	11	
Bad Dübén		(Sachsen)

Radweg Berlin-Leipzig	Abstand in km	Vernetzung
Jüterbog		(Brandenburg)
Zahna	31	
Wittenberg	14	ERW, R1
Bergwitzsee	13	R1
Bad Schmiedeberg	22	
Bad Dübén	16	MRW

Radweg Saale-Harz	Abstand in km	Vernetzung
Halle (Saale)		SRW, HSW
Süßer See	25	HSW
Eisleben	11	
Mansfeld	15	
Wippra		HRW

Saaleradweg	Abstand in km	Vernetzung
Zum Elberadweg		ERW
Barby	2	ERW
Calbe	16	
Bernburg	13	R1
Alsleben	18	
Wettin	21	
Halle (Saale)	19	HSW, RSH, ELS
Merseburg	21	SZS
Bad Dürrenberg	11	
Weißenfels	15	
Naumburg	17	URW
Bad Kösen	12	
Camburg	13	(Thüringen)

Salzstraße	Abstand in km	Vernetzung
Schkeuditz		(Sachsen)
Merseburg	17	SRW
Geiseltalsee	15	
Karsdorf	20	URW
Nebra	8	
Allstedt	26	
Sangerhausen	12	
Kelbra	22	
Uftrungen	10	HRW

Unstrut-Radweg	Abstand in km	Vernetzung
Artern		(Thüringen)
Nebra	29	HSW, SZS
Laucha	18	
Freyburg	8	
Naumburg	6	SRW